

wojewódzwo opolskie
miasto-gmina
wies-obręb
179,6
Godlo mapy zas.
1:1000
ul. ...
k.m. 3 dz. 111




Starosta Opolski
Biuro Ośrodka Dokumentacji Geodezyjnej
i Kartograficznej w Opole

2013-Ur-19 INSPEKTOR
Opole

Starosta Opolski
Biuro Ośrodka Dokumentacji Geodezyjnej
i Kartograficznej w Opole

PRACOWNIA PROJEKTOWA		KULMAN	
45-052 Opole ul. Oleska 10/7, telefon: 077 45 46 321		Adres: RASZOWA, UL. OZMISKA, NAKIELSKA, DZ. NR 1078/273, 242, k.m. 3	
PLAN SYTUACYJNY			
ZAKRES PRAC:	IMI I NAZWI SKO PROJEKTANTA	SPRZĄDZONOŚĆ:	NR UPRAWNIENI:
PROJEKT	mjr inż. MIROSLAW JAKUBOWICZ	KONSTRUK.-BUD.	27/91/OP
OPRACOWANIE	mjr inż. MIROSLAW JAKUBOWICZ	KONSTRUK.-BUD.	27/91/OP
SPRAWDZENIE	inż. LESLAW MATYAS	KONSTRUK.-BUD.	398/68
Tytuł rysunku:		Skala:	Podpis:
MUR OPOROWY		1:1000	1
Nr rys.:			
1			

LEGENDA:

-  MUR OPOROWY
-  BUDYNKI ISTNIEJĄCE
-  SCHODY TERENOWE